

ДООАО «ГАЗПРОЕКТИНЖИНИРИНГ»

Свидетельство № ИП-027-824 от 29 сентября 2014 г.

ДОКУМЕНТАЦИЯ ПО ПЛАНИРОВКЕ ТЕРРИТОРИИ

ПРОЕКТ МЕЖЕВАНИЯ ТЕРРИТОРИИ

объекта: «Дооснащение ИТСО ГРС Валдайского ЛПУМГ, Новгородского ЛПУМГ и Холм-Жирковского ЛПУМГ».

**Местоположение объекта: Новгородская область, Окуловский район,
Угловского городское поселение, п. Угловка**

Материалы по обоснованию

Раздел 6

ДООАО «ГАЗПРОЕКТИНЖИНИРИНГ»

Свидетельство № ИП-027-824 от 29 сентября 2014 г.

ДОКУМЕНТАЦИЯ ПО ПЛАНИРОВКЕ ТЕРРИТОРИИ

ПРОЕКТ МЕЖЕВАНИЯ ТЕРРИТОРИИ

объекта: «Дооснащение ИТСО ГРС Валдайского ЛПУМГ, Новгородского ЛПУМГ и Холм-Жирковского ЛПУМГ».

Местоположение объекта: Новгородская область, Окуловский район, Угловского городское поселение, п. Угловка

Материалы по обоснованию

Раздел 6

Начальник управления инженерных изысканий и землеустройства

М.Н.Глотов

Главный инженер проекта

В.Н.Лысенко

Инва. № подл.	
Подп. и дата	
Взам. инв. №	

В разработке проекта планировки принимали участие следующие специалисты ДОО «Газпроектинжиниринг»

**Ведущий инженер
Отдела землеустройства**

Н.В.Гладнева

**Ведущий инженер
Отдела землеустройства**

К.Г.Федоров

**Начальник
Отдела землеустройства**

Г.Т.Кузнецов

Главный инженер проекта

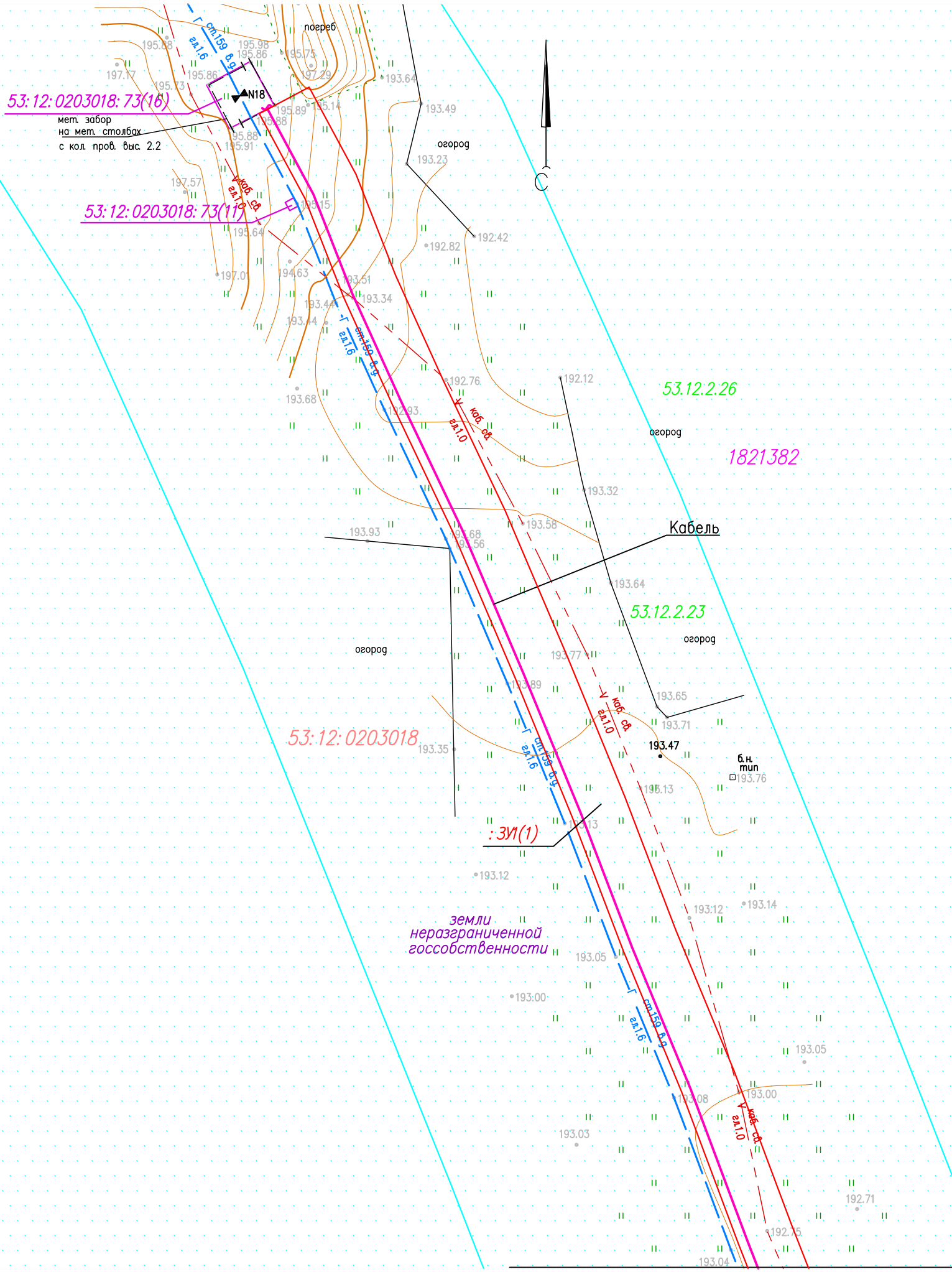
В.Н.Лысенко

Инд. № подл.	Подп. и дата	Взам. инв. №

**Состав документации по планировке территории
объекта**

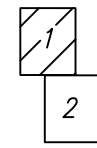
№ п/п	Наименование	Примечание
Проект планировки территории		
1	Основная часть. Проект планировки территории. Графическая часть	Раздел 1
2	Основная часть. Положение о размещении линейных объектов.	Раздел 2
3	Материалы по обоснованию проекта планировки территории. Графическая часть	Раздел 3
4	Материалы по обоснованию проекта планировки территории. Пояснительная записка	Раздел 4
Проект межевания территории		
5	Основная часть	Раздел 5
6	Материалы по обоснованию	Раздел 6

Инов. № подл.	Подп. и дата	Взам. инв. №



- Условные обозначения:
- — границы зон планируемого размещения линейного объекта "Дооснащение ИТСО ГРС Валдайского ЛПУМГ, Новгородского ЛПУМГ и Холм-Жирковского ЛПУМГ"
 - — ось кабеля (объект: "Дооснащение ИТСО ГРС Валдайского ЛПУМГ, Новгородского ЛПУМГ и Холм-Жирковского ЛПУМГ")
 - — граница кадастрового квартала
 - 53:12:0203018 — обозначение кадастрового квартала
 - — граница земельного участка, сведения о котором содержатся в ЕГРН
 - 53:12:0203018:61 — кадастровый номер земельного участка
 - 53:12:0203018:73(16) — номер контура многоконтурного земельного участка
 - охранный зона объектов газопроводного хозяйства
 - охранный зона объектов электросетевого хозяйства
 - 53.12.2.26 — номер зоны с особыми условиями использования, утвержденной в установленном порядке законодательством Российской Федерации
 - 53:12:0203018:73/чз1 — обозначение части земельного участка, сформированного под объект: "Дооснащение ИТСО ГРС Валдайского ЛПУМГ, Новгородского ЛПУМГ и Холм-Жирковского ЛПУМГ"
 - :ЗУ(1) — обозначение образуемого земельного участка, сформированного из земель государственности под объект: "Дооснащение ИТСО ГРС Валдайского ЛПУМГ, Новгородского ЛПУМГ и Холм-Жирковского ЛПУМГ"
 - 1821382 — обозначение объекта землеустройства

Схема расположения листов



ПРИМЕЧАНИЯ

1. Система координат МСК 53(зона-2)
2. Система высот Балтийская 1977г.
3. Сплошные горизонталы проведены через 0.5м
4. Топографическая съемка выполнена в октябре-ноябре 2016

Согласовано:	
Взам. инб. Н	
Погр. и дата	
Инб. Н подл.	

11201					
Дооснащение ИТСО ГРС Валдайского ЛПУМГ, Новгородского ЛПУМГ и Холм-Жирковского ЛПУМГ					
Изм.	Кол.уч.	Лист	№ док.	Подпись	Дата
Разраб.	Федоров				
Пров.	Кузнецов				
Гл. спец.					
Н. контр.					
Проект межевания территории. Материалы по обоснованию				Стадия	Лист
				П	1
					2
Чертеж межевания территории с отображением границ существующих земельных участков, границ зон с особыми условиями использования территории, местоположения существующих объектов капитального строительства. М1:500				 ДОАО "ГАЗПРОЕКТИНЖИРИНГ"	

линия сводки с листом 2

линия сводки с листом 1

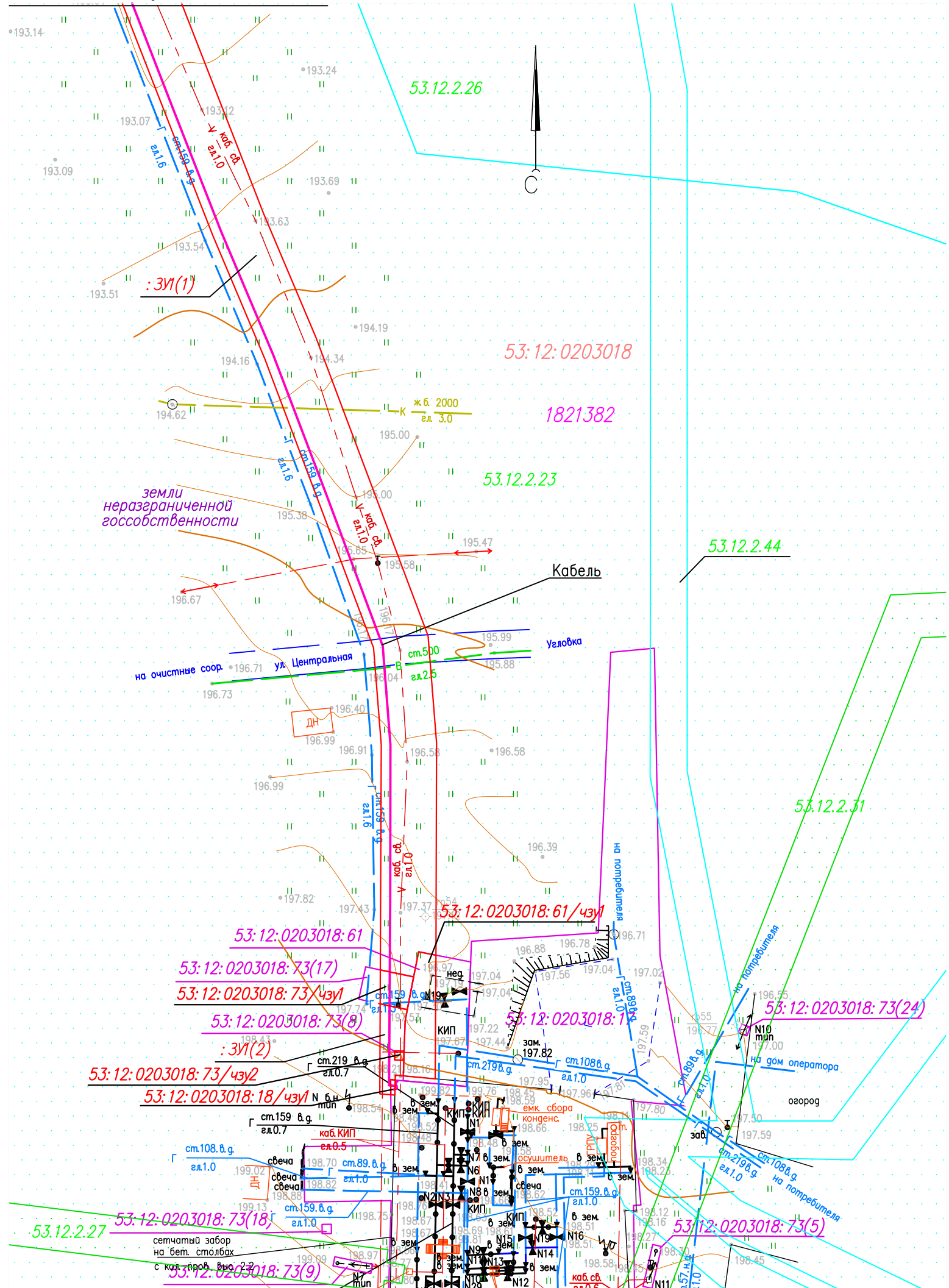
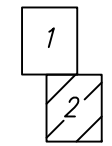


Схема расположения листов



ПРИМЕЧАНИЯ

1. Система координат МСК 53(зона-2)
2. Система высот Балтийская 1977г.
3. Сплошные горизонталы проведены через 0.5м
4. Топографическая съемка выполнена в октябре-ноябре 2016
5. Условные обозначения приведены на Листе 1

Согласовано:
Взам. инв. №
Полп. и дата
Инв. № подл.

Изм.	Колуч.	Лист	№ док.	Подпись	Дата
------	--------	------	--------	---------	------

Проект межевания территории. Материалы по обоснованию. Чертеж межевания территории с отображением границ существующих земельных участков, границ зон с особыми условиями использования территории, местоположения существующих объектов капитального строительства, М 1:500